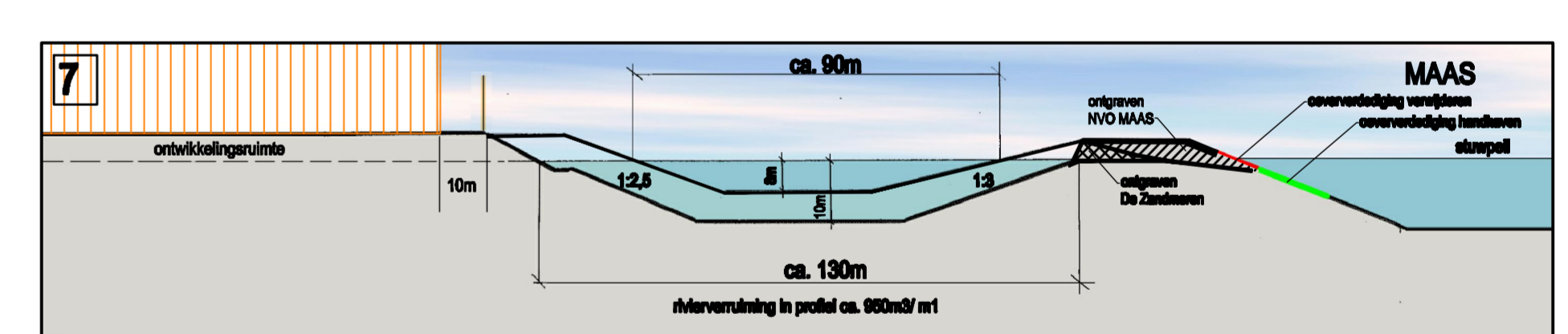

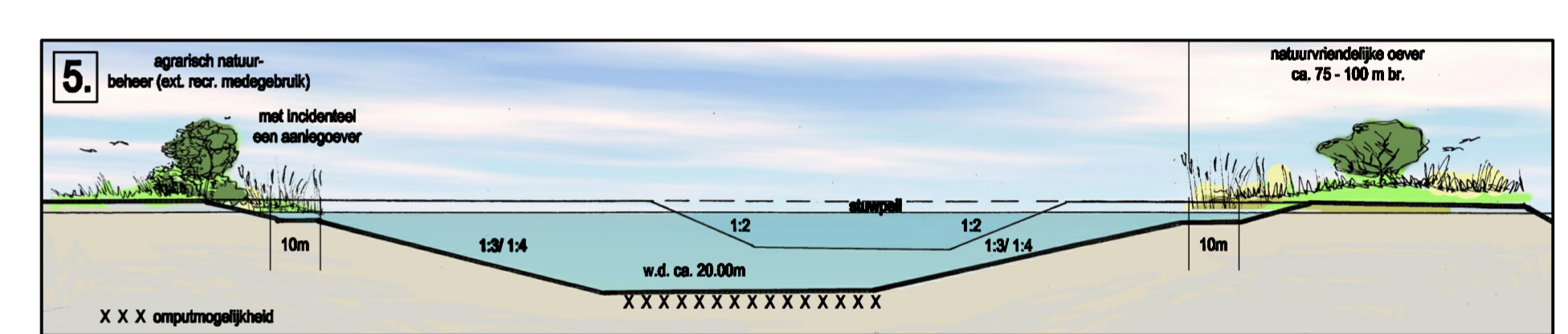
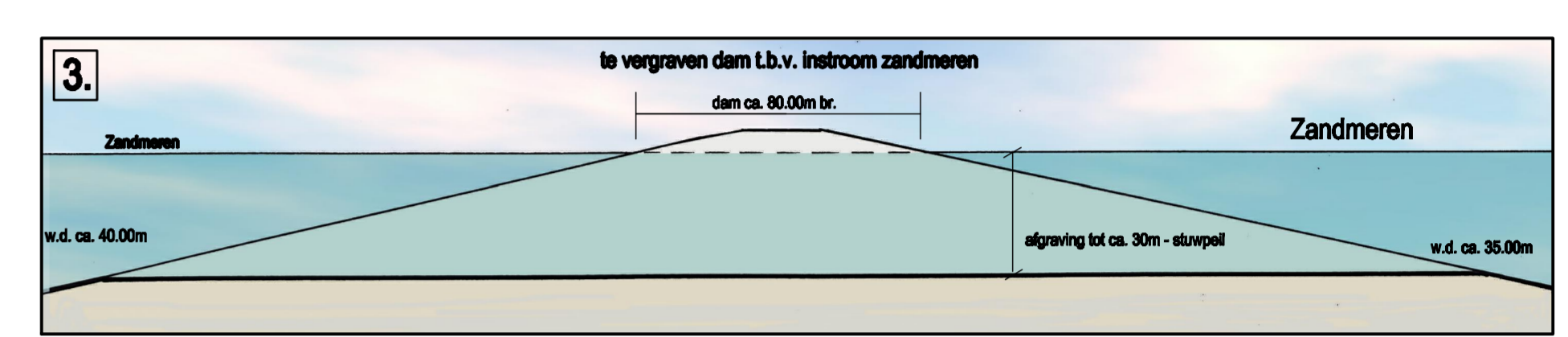
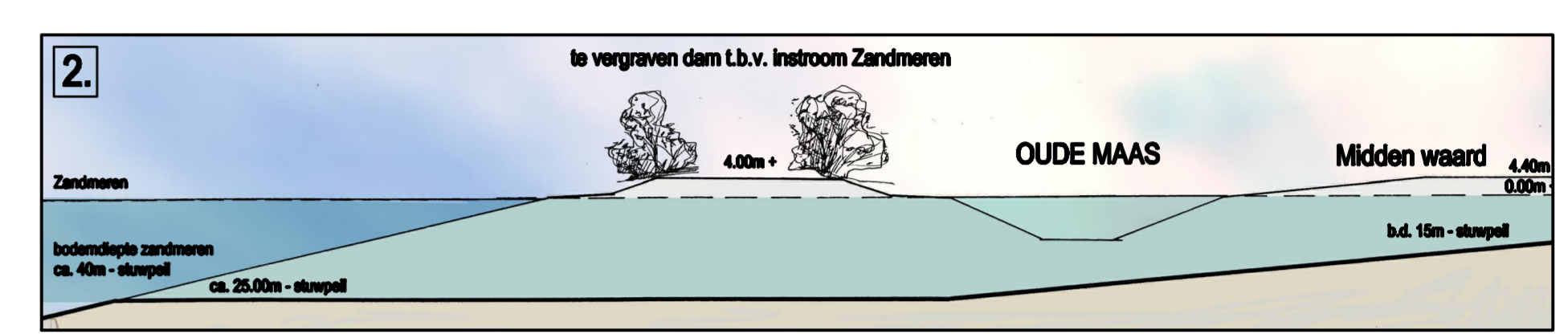

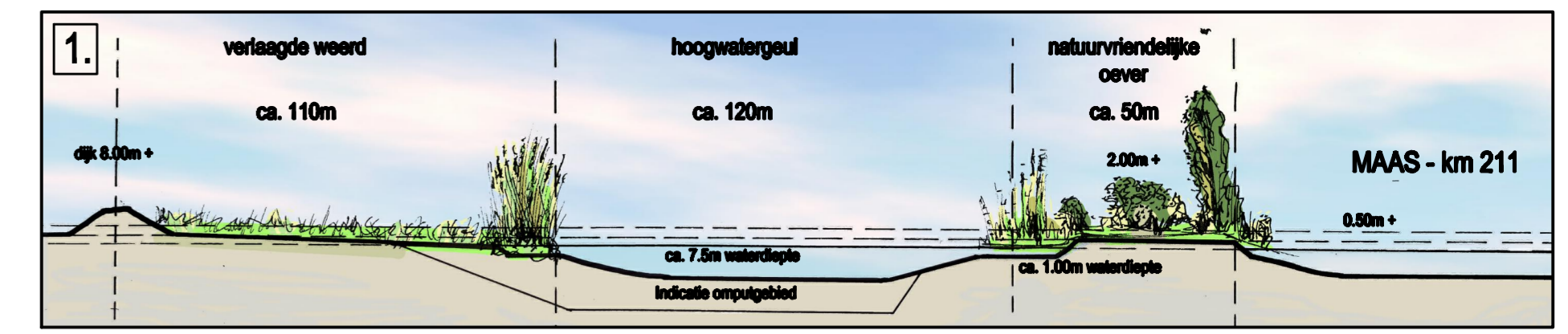


**RUIMTE VOOR MAASDRIEL**

- Maasfront Kerkdriel
- Rivierverruiming / faciliterende grondstoffenwinningen
- Stroomlijnen hoogwater
- Verbeterde doorstroming (blauwalg)
- Natuurvriendelijke oever
- Specifieke natuuroever
- Agrarisch natuurbeheer
- Recreatie oever (aanlegplaats)
- Ontwikkelingsruimte (resterend)
- Strand
- NVO MAAS oeververdediging verwijderen
- Omput locatie
- Optie aanvulling doorvaart in gebruiksfase
- Optie doorvaart gemotoriseerde recreatievaart
- NVO MAAS oever vergraven
- Principe doorsneden
- A** Deelgebied
- indicatie ligging drijvende verwerkingsinstallatie
- Mogelijke toepassingslocaties niet vermarktbaar materiaal (Drijvende) Afsluiting gemotoriseerd vaarverkeer in gebruiksfase



Principe doorsneden 0m, 50m



7	15-06-2009	Maasfront Kerkdriel
6	11-05-2009	Gebied motorschepen
5	21-04-2009	Diverse wijzigingen
4	03-02-2009	Wijziging stedenbouwkundig plan
Wijziging	Datum	Oorspronkelijk

Project: **ONTWIKKELINGSVISIE DE ZANDMEREN**  
 Gemeente MAASDRIEL  
 Faciliterende grondstoffenwinning / herinrichting

**CONCEPT**

Tekeningnr. VO-2890-08 Datum: 04-06-2008 Schaal: 1:5000 Getekend: TB Projectleider: JvdM

